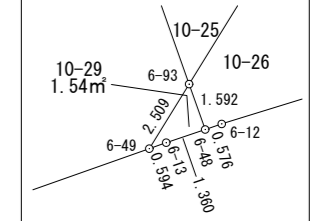
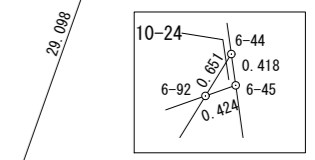
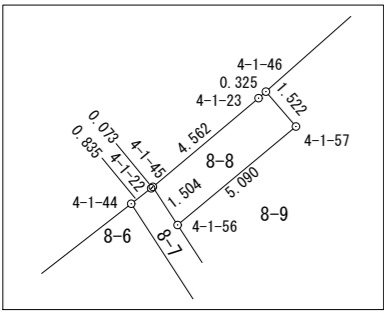
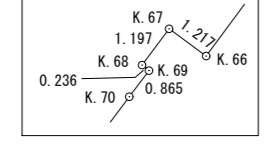
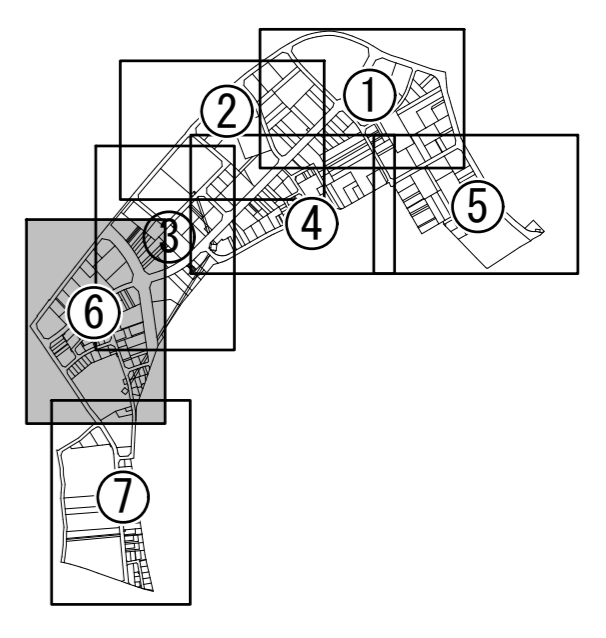



画地出来形確認測量図(6/7)



この図は、参考図で境界を証明するものではありません。
 柏市役所

測地系：世界測地系（測地成果2011）（第9系）

図面名	画地出来形確認測量図	
縮尺	1:500	図面番号 6/7
作成年月	平成29年11月 作成	
作成者	株式会社 岡本設計企画	
柏市柏インター第一地区土地区画整理組合		

