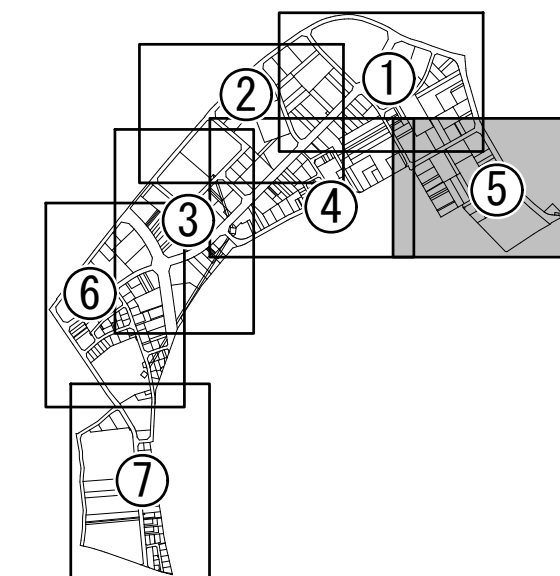

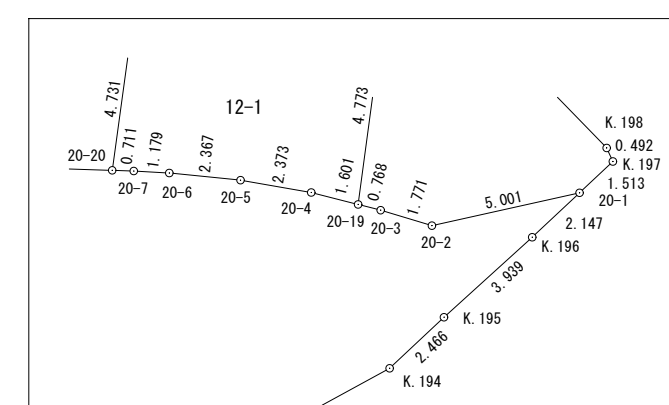


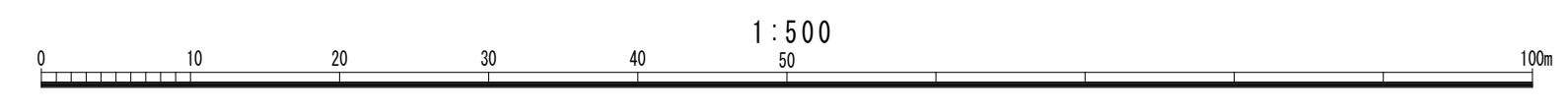
画地出来形確認測量図 (5/7)



柏インター南



この図は、参考図で境界を証明するものではありません。
柏市役所



測地系：世界測地系（測地成果2011）（第9系）

図面名	画地出来形確認測量図		
縮尺	1:500	図面番号	5/7
作成年月	平成29年11月 作成		
作成者	株式会社 岡本設計企画		

柏市柏インター第一地区土地区画整理組合