

## 下水道受益者負担金に関するお知らせ

下水道が整備されると、生活環境が良くなり、自然環境の維持保全にも役立ちます。しかし、誰でも利用できる公園や道路と異なり、下水道は下水道が整備された区域の人しか利用できません。そこで、下水道が整備された区域の方々に、下水道の建設費用の一部を負担していただくのが受益者負担金です。

受益者負担金の額は、所有されている(または権利のある)土地の登記簿の面積に1㎡あたりの単位負担金額530円を乗じて得た額になります。

受益者負担金の納付までの流れや負担金額(負担金の徴収猶予、減免)、納付方法等の詳細につきましては、次の問合せ先でご確認ください。

### 問合せ先(土木部下水道経営課)

◆電話番号 04-7167-1409

◆ホームページ <http://www.city.kashiwa.lg.jp/soshiki/120910/p004419.html>

## 水道引き込み時の費用負担について

新しく水道を引く人が増えると、その需要をまかなうために水源施設等の拡張整備をしなければなりません。そのためには多くの建設投資が必要になります。現在水道を引いている人と、これから水道を引く人との負担の公平を図るため、建設投資の一部を、その利用割合に応じて負担していただくのが給水申込納付金です。

新しく水道を引いたり、大きい水道メーターの口径に取り替えるときは、給水申込納付金と工事に伴う費用が必要になります。(※これらの費用は全て自己負担です。)

給水申込納付金や柏市指定給水装置工事業業者等の詳細につきましては、次の問合せ先でご確認ください。

### 問合せ先(水道部給水課)

◆水道部 04-7166-3182

◆ホームページ <http://www.city.kashiwa.lg.jp/soshiki/210200/p019675.html>

## 支障物の撤去について

大室東地区のインフラ整備を進めるにあたり、工事に支障となる道路越境物(庭木、塀、庭石、コンクリート等)を撤去する必要があります。(※撤去に係る費用は全て個人負担です。)

支障物の撤去についてご理解とご協力をお願いします。

### 問合せ先

本誌の内容について、ご不明な点等がございましたら、お手数をおかけいたしますが、右記の問合せ先までご連絡ください。

今後とも、よろしくお願いたします。

### 問合せ先

柏市 都市部 北部整備課 事業推進担当

TEL : 04-7167-1249 (直通)

所在 : 〒277-0005 千葉県柏市柏 255

E-mail : hokubuseibi@city.kashiwa.lg.jp

# 大室東地区 まちづくり情報誌



日頃から、柏市行政へのご理解とご協力ありがとうございます。

本誌では大室東地区の現状や今後の予定、市からお知らせしたいこと等について、地区内の皆様に情報を提供しています。

第2号となる本号では、今年度事業の進捗状況と来年度の事業概要についてお知らせします。

また、今年1月に街区公園予定地で文化財確認調査を実施しましたが、調査の結果、古墳が発掘されましたので、併せて掲載しております。

## 今年度事業の進捗状況

今年度は、上水道整備(配水管布設替工事)、用地測量(斜面緑地)、文化財確認調査(街区公園予定地)を実施しました。

### 今年度の事業概要

◆上水道整備(配水管布設替工事)

約900m

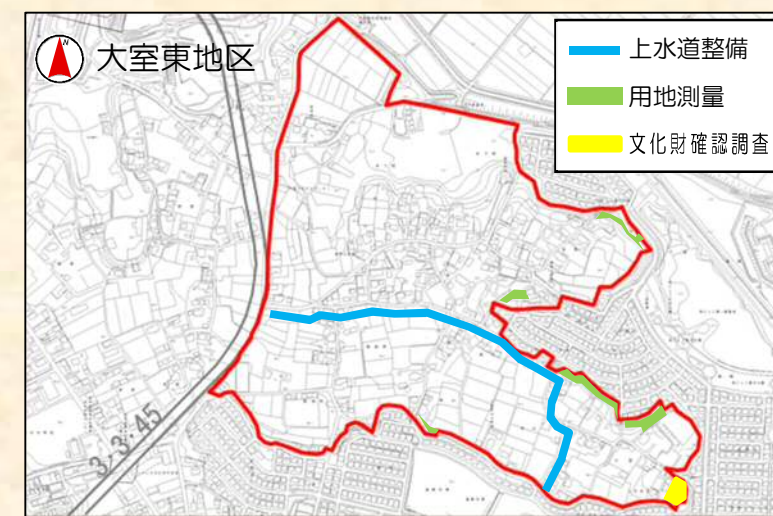
◆用地測量(斜面緑地)

約4,000㎡

◆文化財確認調査(街区公園予定地)

約1,200㎡

事業へのご理解とご協力、  
ありがとうございました。



## 上水道整備(配水管布設替工事)

既設水道管の老朽化に伴い、耐震管への入れ替え工事を実施しました。

### 工事の様子



老朽管撤去状況



新規管設置



完了

## 街区公園予定地の文化財確認調査の結果について

今年1月に街区公園予定地で文化財確認調査を行いました。その結果についてご報告いたします。

### 調査の概要

#### ○調査の概要

調査方法：発掘調査

調査時期：平成28年1月

対象箇所：街区公園予定地（右図）

#### ○調査対象箇所について

大室字八反目台の台地の先端には、小山があります。お稲荷様が奉られた祠が鎮座しているこの小山は「きつね山古墳」と呼ばれる古墳で、下から仰ぎ見る絶好の位置につくられています。



### 調査結果

平成28年1月に公園整備事業に先立って柏市で発掘調査を実施したところ、

- ①今から1,500年前頃のお墓であること
- ②古墳の形が前方後円墳であること
- ③さらにその西側に墳丘が失われたもう一つ別な古墳があること

の3つのことがわかりました。お墓が連なることから、この台地先端部は大きな墓域であったと思われます。この墓域から離れた同じ台地上に、この墓域を造営したと考えられるムラが見つかっています。1軒のお家の中から勾玉(まがたま)などの希少なアクセサリが見つかることから、古墳に埋葬されたムラの権力者の住まいであったかもしれません。



前方後円墳(古墳1)を北側から見たところ  
鳥居辺りに現存する墳丘、白線が古墳を囲む溝



古墳2を北側から見たところ

### 古墳とは

古墳とは、おおよ3世紀半ばから7世紀後半につくられた、権力者のお墓です。古墳の塚の部分ふんきゅうを墳丘と呼びますが、土を高く積上げられてつくられています。墳丘を平面的に見て円墳や方墳、前方後円墳などに分類されます。全国で数十万基せんぼうこうえんぶんとつくられたとされる古墳のほとんどが円墳ですが、前方後円墳は4,800基ほどで希少であることがわかります。全長200mを超える前方後円墳の約8割きないが畿内やまとせいけん(奈良県や大阪府など)にあることから、大和政権を構成する豪族を中心につくられたものと思われま。そして各地に所在する前方後円墳は大和政権と在地の権力者との深い結びつきを示すと考えられています。

## 来年度の事業概要について

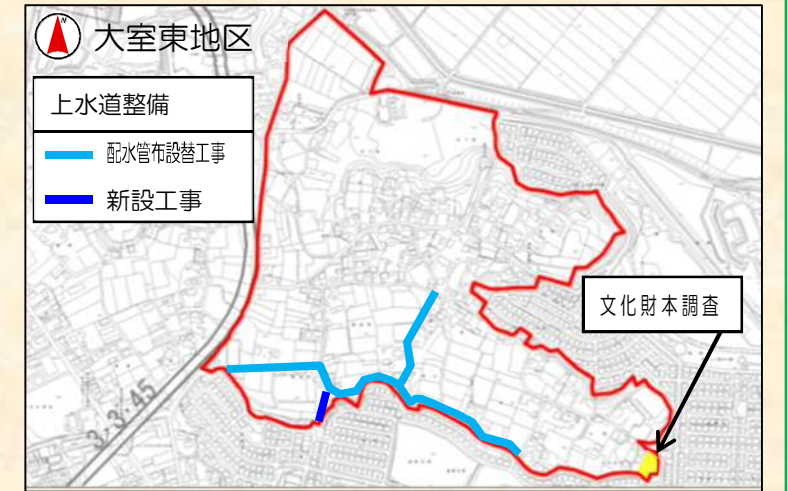
来年度は、上水道整備(配水管布設替工事)、用地測量、文化財本調査(街区公園予定地)を予定しています。

事業期間中は何かとご迷惑をおかけいたしますが、引き続きご理解とご協力をお願いいたします。また、事業予定時期等、ご不明な点等がございましたら、お手数をおかけいたしますが、裏面の問合せ先までお問い合わせください。

### 来年度予定事業

- ◆上水道整備
  - ・配水管布設替工事
  - ・新設工事
- ◆用地測量
- ◆文化財本調査

※用地測量の対象箇所は、  
次回の情報誌でお知らせします。



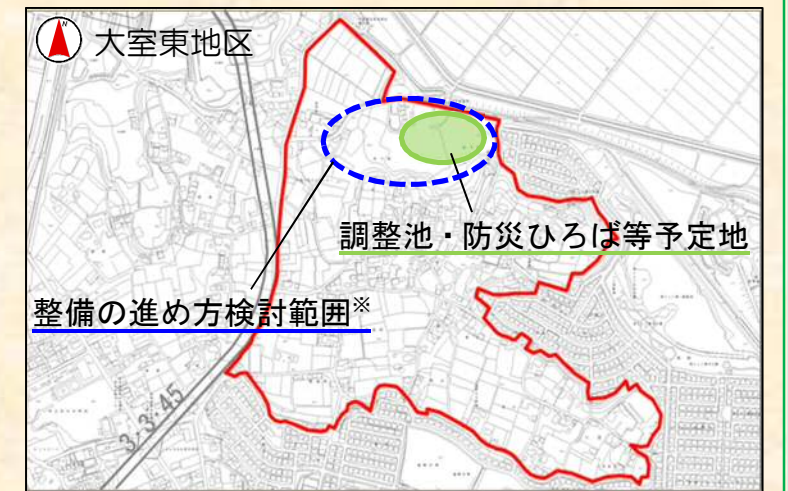
## 調整池・防災ひろば等予定地について

調整池・防災ひろば等予定地を含むエリアの整備の進め方について、検討を開始しました。

### 整備の進め方について

調整池・防災ひろば等予定地を含むエリアの整備の進め方について、整備が影響を与える土地を含め、面的な整備に関する検討を開始しました。

現在エリア内の地権者の皆さんと整備手法等についての勉強会を開催しています。※右図の青枠の範囲は、整備の進め方を検討している範囲です。整備方針や具体的な範囲等については、今後検討していきます。



### お願い

現在柏市では、大室東地区のインフラ整備計画の策定を進めております。

大室東地区内で土地の利活用・開発等をお考えの方がいらっしゃいましたら、現在策定中の整備計画との整合を図るため、また安全で快適な町並みの形成・良好な環境の保全を推進するためにも、**事前に柏市にご相談**下さいますようお願いいたします。