

# VII 指 令

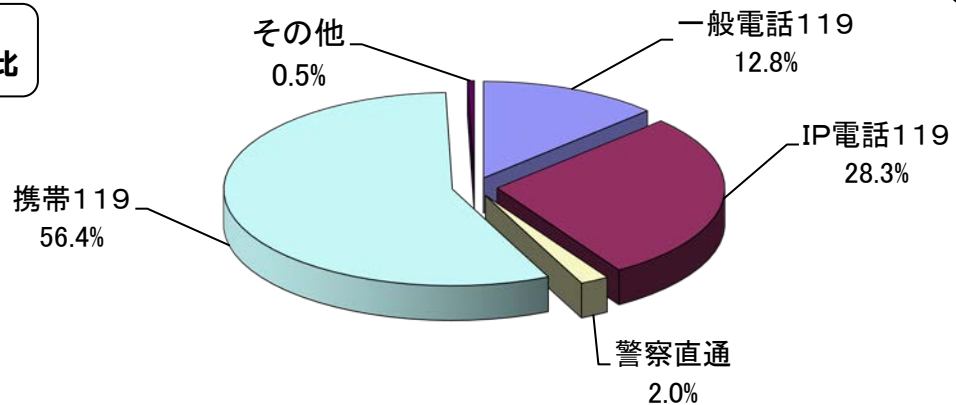


# 119番等受信状況

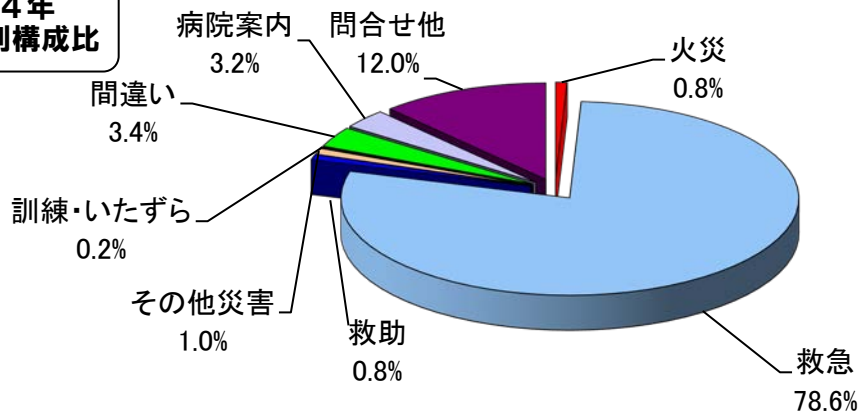
(令和4年中)

	計	一般電話119	IP電話119	警察直通	携帯119	その他
計	30,742	3,919	8,711	625	17,343	144
火災通報	248	22	44	12	168	2
救急通報	24,175	3,047	7,713	474	12,825	116
救助通報	258	20	34	72	124	8
その他災害通報	304	30	25	62	171	16
訓練	22	8	7		7	
いたずら	33	12	1		20	
間違い	1,040	123	111		804	2
病院案内	989	45	178		766	
問合せ他	3,673	612	598	5	2,458	

令和4年  
受信種別構成比



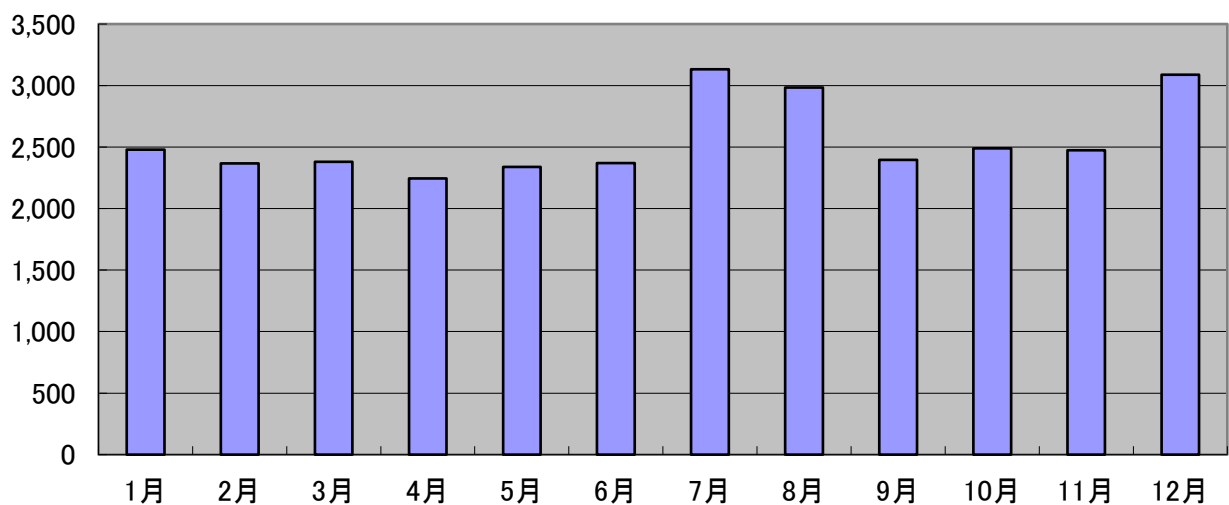
令和4年  
通報種別構成比



## 月別119番等受信状況

(令和4年中)

	計	1月	2月	3月	4月	5月	6月	7月	8月	9月	10月	11月	12月
計	30,742	2,478	2,367	2,379	2,246	2,339	2,370	3,133	2,985	2,395	2,489	2,474	3,087
火災通報	248	14	56	32	26	11	4	7	43	24	15	8	8
救急通報	24,175	1,971	1,850	1,866	1,704	1,842	1,921	2,457	2,378	1,868	1,924	1,941	2,453
救助通報	258	18	20	17	26	26	22	23	17	21	26	18	24
その他災害通報	304	31	18	16	24	24	28	34	25	27	23	21	33
訓練	22		5		2	2		1	2		1	1	8
いたずら	33	1	3		4	3	4	3	3	1	3	3	5
間違い	1,040	82	83	93	77	76	63	121	95	83	88	89	90
病院案内	989	77	57	68	54	77	69	136	90	82	82	100	97
問合せ他	3,673	284	275	287	329	278	259	351	332	289	327	293	369



# 気象状況表

(令和4年中)

		1月	2月	3月	4月	5月	6月	7月	8月	9月	10月	11月	12月	
風向・風速	風速 m/s	0.5以下(日)												
		0.6-3未満(日)	21	22	25	22	29	22	23	22	24	26	28	28
		3-5未満(日)	10	6	5	8	2	8	8	7	5	5	2	3
		5-10未満(日)			1					2	1			
		10以上(日)												
	平均	風速(m/s)	2.4	2.3	2.4	2.6	2.2	2.4	2.6	2.9	2.4	2.2	1.9	1.9
		風向	北西	西北西	北東	北西	南南東	南南東	南南東	北東	北東	北西	北西	北西
	瞬間最大	風速(m/s)	20.1	18.4	21.1	23.6	15.6	15.7	14.1	20.6	22.3	14.5	16.2	15.8
		風向	西	西	南南東	南	南	南	北北東	南南東	南	南	南	西
気温	最高(℃)	14.4	16.1	24.1	27.8	31.6	37.0	37.7	40.1	32.8	28.8	24.6	15.6	
	最低(℃)	-4.5	-3.0	-0.6	2.1	8.7	13.5	20.9	19.1	15.2	6.3	6.0	-1.9	
	平均(℃)	4.0	4.5	10.0	14.7	18.6	22.6	27.3	27.2	23.9	16.7	13.7	6.6	
湿度	最高(%)	95.2	96.3	97.4	98.0	98.0	98.0	98.3	98.3	98.6	98.0	97.7	97.5	
	最低(%)	15.5	11.9	11.3	17.7	15.8	17.7	31.6	29.7	33.6	27.5	24.9	7.7	
	平均(%)	47.5	49.2	60.6	72.5	72.0	75.7	76.8	76.9	80.1	74.8	71.1	58.6	
気圧	現地(hPa)	1013.7	1014.7	1013.2	1014.8	1011.1	1008.4	1006.0	1007.1	1012.4	1017.5	1016.7	1013.0	
	海面(hPa)	1016.0	1016.9	1015.4	1017.0	1013.3	1010.4	1008.0	1009.1	1014.5	1019.6	1018.9	1015.2	
雨量	日最大(mm)	17.0	20.5	43.5	42.0	36.5	19.0	75.5	76.5	74.0	49.0	35.5	17.5	
	月積算(mm)	24.5	72.5	107.0	167.0	144.0	56.5	182.0	121.0	291.0	106.5	68.0	48.0	
	累計(mm)	24.5	97.0	204.0	371.0	515.0	571.5	753.5	874.5	1165.5	1272.0	1340.0	1388.0	
天候	晴(日)	18	20	14	7	8	6	9	5	9	10	17	21	
	曇(日)	12	7	14	18	19	22	7	22	17	17	10	5	
	雨(日)	1	1	3	5	4	2	15	4	4	4	3	5	
	雪(日)													

## 気象警報等の発表状況

(令和4年中)

		計	1月	2月	3月	4月	5月	6月	7月	8月	9月	10月	11月	12月
計		296	15	16	31	32	25	25	38	31	30	17	21	15
警 報	大雨	2									2			
	洪水	4				1		1			2			
	波浪													
	暴風													
	大雪	1	1											
注 意 報	強風	38	4	3	4	5	2	2	4	3	1	4	3	3
	風雪	2		2										
	波浪													
	乾燥	24	4	3	8	2	1	1				1	1	3
	洪水	16				1	1	1	5	2	4	1	1	
	濃霧	92	2		6	11	12	9	12	10	10	4	9	7
	雷	79	1	4	8	8	7	8	12	12	5	6	6	2
	大雨	22				2	1	2	5	4	6	1	1	
	大雪	5	2	2					1					
	着雪	3	1	2										
	霜	8			5	2	1							
	低温													

## 無線通信施設現況（デジタル）

（令和5年4月1日現在）

区 分	基地局固定型	陸 上 移 動 局					
		卓上型	車載型	可搬型	携帯型	携帯型	
		20W	5W	5W	5W	1W／2W	2W／5W
		260MHz	260MHz	260MHz	260MHz	260MHz	260MHz
合 計	1	5	53	17	42	115	
企画総務課		1					
消防職員課							
消防団課					1		
火災予防課					1		
警防課				4	4		
救急課							
指揮統制課	1		2	4	2		
消 防 局 計	1	1	2	8	8		
西部消防署		1	10		5		
富勢分署			3	1	2		
たなか分署			3	1	3		
東部消防署		1	10		5		
逆井分署			3	1	3		
光ヶ丘分署			3	1	3		
旭町消防署		1	5		3		
西原分署			3	1	2		
沼南消防署		1	7		4		
高柳分署			2	1	2		
手賀分署			2	1	2		
消 防 署 計		4	51	7	34		
消 防 団				2		115	

※ 基地局固定型の所有者(免許人)は千葉県となります。